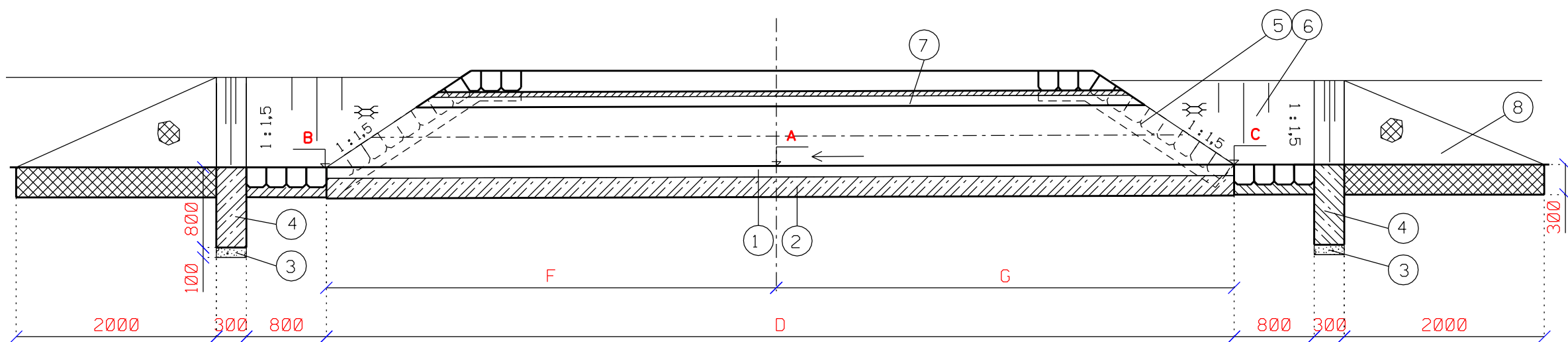
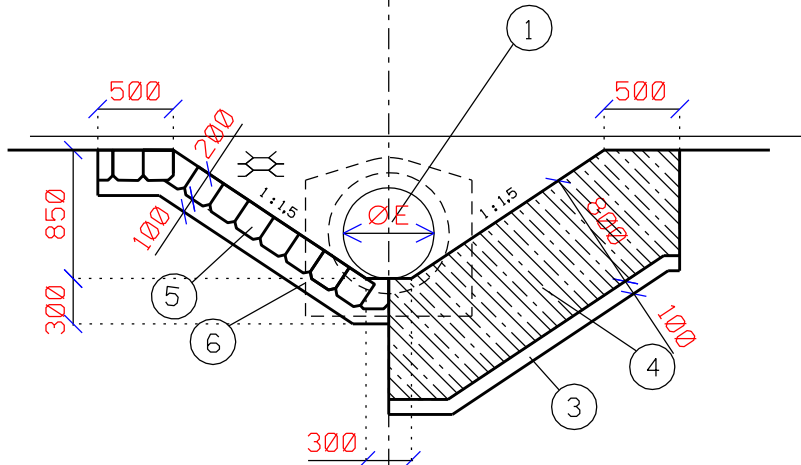


ŘEZ 1-1'



ŘEZ 2-2'

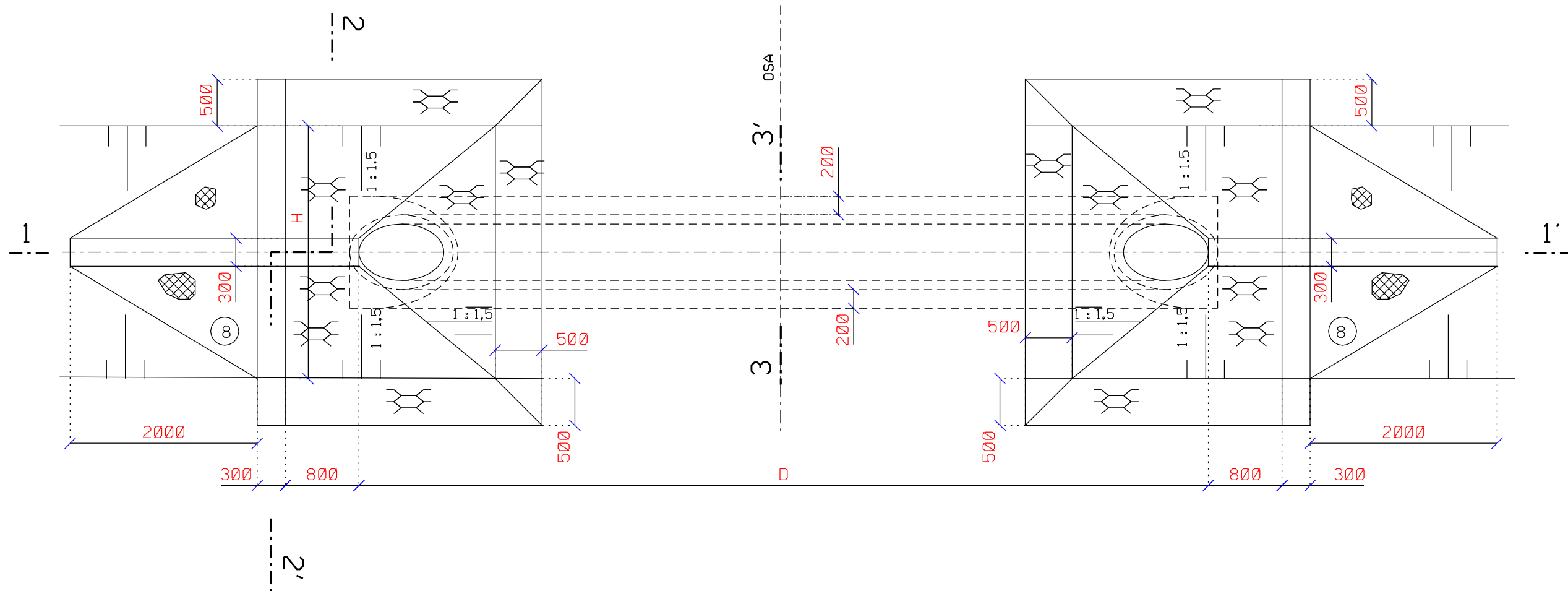


Objekt	Popis	A	B	C	D	E	F	G	H (m)	(8) m²	pozn.
SO18.1- SP 2	propustek km 0,0385	206,77	206,69	206,85	7,50 m	DN600	3,60 m	3,70 m	4,6/4,6	8,80	propust na přík. SP2

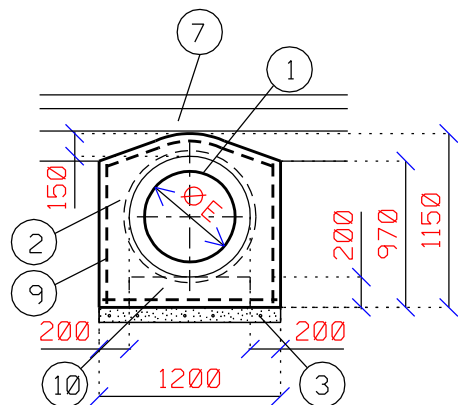
LEGENDA :


- 1 ŽELEZOBETONOVÉ TROUBY DN 600
- 2 BET. LOŽE PRO POTRUBÍ - BETON C12/15 - TL. 200 mm
- OBETONOVÁNÍ POTRUBÍ C12/15 tl. 200 mm
- 3 ŠTĚRKOPÍSKOVÝ PODSYP - TL. 100 mm
- 4 BETONOVÉ PRAHY - BETON C12/15
- 5 DLAŽBA Z LOMOVÉHO KAMENE - TL. 200 mm
- 6 PODKLADNÍ BETON PRO DLAŽBU - BETON C12/15
- 7 SKLADBA DLE POLNÍ CESTY
- 8 KAMENNÁ ROVNANINA TL. 450 mm
- 9 KARI SÍŤ 8-100/100 mm, krytí výztuže 50 mm
- 10 BETONOVÝ PRAŽEC C12/15

PŮDORYS



ŘEZ 3 - 3'



Vypracoval	Zodpov. projektant	Hl. ing. projektu	Vedoucí střediska		AGPOL s.r.o. Jungmannova 153/12 779 00 Olomouc Česká republika	
Mikulášková Milada	Ing. Skácel Miroslav	Ing. Skácel Miroslav	Ing. Vaculín O., Ph.D.			
<i>Mikulášková</i>	<i>IS</i>	<i>IS</i>	<i>ho</i>			
Místo stavby	k.ú. Kvítkovice u Otrokovic		Kraj	Zlínský		
Investor	SPÚ - Krajský pozemkový úřad pro ZK, Pobočka Zlín			Počet formátů		4 A4
Akce - objekt	SO 18.1 Polní cesty a PEO v k.ú. Kvítkovice u Otrokovic			Datum		10/2019
Příloha	Propustek			Stupeň		DSP a R
				Zakázkové číslo		2658/060
				Archivní číslo		2658
				Měřítko	Číslo výkresu	
			1:50		D.3.1.b.8	